

УТВЕРЖДАЮ:

Заместитель председателя Комитета  
По природным ресурсам Ленинградской области

должность

Батищев О.И.

фамилия, имя и отчество (при наличии)

03.09.2025

дата

Акт

лесопатологического обследования № 7-ГК

лесных насаждений Гатчинского (лесничество)

Ленинградской области (субъект Российской Федерации)

Способ лесопатологического обследования: 1. Визуальный



2. Инструментальный



Место проведения

Участковое лесничество	Урочище (дача)	Квар тал	Выдел	Площадь выдела, га	Лесопатоло гический выдел	Площадь лесопатологического выдела, га
Таицкое		124	13	3,8	13.1	0,1

Лесопатологическое обследование проведено на общей площади 0,1 га.

Кадастровый номер участка: \_\_\_\_\_  
(для участков, предоставленных в постоянное (бессрочное) пользование, аренду)

Документ о праве пользования:

\_\_\_\_\_  
(тип документа о праве пользования, дата, номер, вид разрешенного использования лесов)

1. Визуальное (рекогносцировочное) лесопатологическое обследование

(раздел включается в акт, в случае проведения лесопатологического обследования визуальным способом).

Наземное ☒

Дистанционное ☐

1.1. На площади 0,1 га фактическая таксационная характеристика лесного насаждения соответствует (не соответствует) таксационному описанию (нужное подчеркнуть).

Причины несоответствия \_\_\_\_\_

Ведомость участков с выявленными несоответствиями приведена в приложении 1 к Акту.

1.2. Лесные насаждения с нарушенной и утраченной устойчивостью выявлены на площади \_\_\_\_\_ га:

Участковое лесничество	Урочище (дача)	Квартал	Выдел	Площадь (га) насаждений:		Причины ослабления, повреждения
				с нарушенной устойчивостью	с утраченной устойчивостью	
1	2	3	4	5	6	8
Таицкое		124	13	0,1		854 - Беглый низовой пожар 1-3 летней давности; 822 - Воздействия шквалистых и ураганных ветров прошлых лет, повлекшие слом стволов деревьев; 821 - Воздействия сильных ветров прошлых лет, повлекшие наклон более 10°, изгиб или вывал деревьев
Итого				0,1		

Состояние обследованных лесных насаждений приведено в приложениях 1.1 – 1.4 к Акту в зависимости от метода проведения ЛПО.

1.3. В обследованных лесных насаждениях прогнозируется:

Прогноз	Площадь, га
1	2
Ослабление лесных насаждений	0,1
Усыхание лесных насаждений различной степени	0,1
Развитие очагов вредных организмов	-

1.4. Обнаружено загрязнение лесного участка отходами и выбросами:  
промышленными ☐ бытовыми ☐

Вид загрязнения	Размеры загрязнения			Объем, куб. м	Площадь загрязнения, га
	длина, м	ширина, м	высота, м		
1	2	3	4	5	6

-	-	-	-	-	-
---	---	---	---	---	---

## ЗАКЛЮЧЕНИЕ

Оценка текущего санитарного и лесопатологического состояния лесных насаждений, назначенные профилактические мероприятия по защите лесов, заключение о необходимости проведения инструментального лесопатологического обследования.

Ослабленное насаждение (насаждение с нарушенной устойчивостью), СКС насаждения – 1,76.

Участковое лесничество	Урочище (дача)	Квартал	Выдел	Площадь выдела, га	Лесопатологический выдел	Площадь лесопатологического выдела, га	Вид мероприятия	Рекомендуемый срок проведения мероприятия
1	2	3	4	5	6	7	8	9
Таицкое		124	13	3,8	13.1	0,1	СОМ не требуется	-

Дата проведения обследования: 10.07.2025 года

Исполнитель работ по проведению лесопатологического обследования:


Фамилия, имя и отчество (при наличии) Исхаков Дамир Миниярович

Организация: ИП Исхаков Д.М.

Должность: инженер – лесопатолог

Телефон: 8(917) 416 47 74

Подпись



### Ведомость участков леса с выявленными несоответствиями таксационным описаниям

Субъект Российской Федерации Ленинградская область  
Лесничество Гатчинское  
Участковое лесничество Таицкое Урочище (лесная дача) \_\_\_\_\_

Год проведения лесоучетной работы	Номер квартала	Номер выдела	Площадь выдела, га	Целевое назначение лесов	Категория защитных лесов	ОЗУ	Источник данных	Номер лесопатологического выдела	Площадь лесопатологического выдела, га	Таксационная характеристика									Заложено пробных площадей	
										состав	порода	возраст, лет	средняя высота, м	средний диаметр, см	тип леса	полнота	бонитет	запас, куб. м/га	количество, шт.	Общая площадь, га
1	2	3	4	5	6	7	8	9	10	11	12	13	14	15	16	17	18	19	20	21
							ТО	х	х											
								Ф												


Условные обозначения:

ТО - таксационные описания. Ф - фактическая характеристика лесного насаждения.

Исполнитель работ по проведению лесопатологического обследования:

Фамилия, имя и отчество (при наличии): Исхаков Дамир Миниярович

Подпись



Результаты проведения лесопатологического обследования лесных насаждений за июль 2025 г.

Субъект Российской Федерации Ленинградская область Лесничество Гатчинское  
Участковое лесничество Таицкое Урочище (лесная дача) \_\_\_\_\_

Номер квартала	Номер выдела	Площадь выдела, га	Целевое назначение лесов	Категория защитных лесов	ОЗУ	Номер лесопатологического выдела	Площадь лесопатологического выдела, га	Таксационная характеристика лесного насаждения								Число деревьев на временной пробной площади, шт.	Распределение деревьев по категориям состояния, % от запаса														Причина ослабления, повреждения	Подлежит рубке, % от запаса	Назначенные мероприятия				
							состав	порода	возраст	средняя высота, м	средний диаметр, см	тип леса	полнота	бонитет	запас, куб. м/га		без признаков ослабления		ослабленные		сильно ослабленные		усыхающие		свежий сухой	свежий ветровал	свежий бурелом	старый сухой	старый ветровал	старый бурелом			вид	площадь, га			
1	2	3	4	5	6	7	8	9	10	11	12	13	14	15	16		17	Н	Р	Н	Р	Н	Р	Н	Р	27	28	29	30	31			32	34	35	36	
124	13	3,8	Защитные	Леса, выполняющие функции защиты природных и иных объектов: Леса, расположенные в первом и втором поясах зон санитарной охраны источников питьевого водоснабжения	Участки лесов вокруг сельских населенных пунктов и садовых товариществ	13.1	0,1	7Б2Е1С+ОЛС	Б	55	18	16	ДЛ	0,8	3	180	-	65,8		14,7											14,7	4,8	854 - Беглый низовой пожар 1-3 летней давности; 822 - Воздействия шквалистых и ураганных ветров прошлых лет, повлекшие слом стволов деревьев; 821 - Воздействия сильных ветров прошлых лет.	-	СОМ не требуется	-	
								Е	55	18	16	-					79,8		10,1													10,1		-			
								С	55	18	16	-					100																	-			
								ОЛС	55			-					100																				-
Итого																-	71,8		12,4										12,4	3,4	-						

Условные обозначения:  
Н - деревья не подлежат рубке; Р - деревья подлежат рубке.  
Исполнитель работ по проведению лесопатологического обследования:  
Фамилия, имя и отчество (при наличии): Исхаков Дамир Миниярович  
Дата составления документа 10.08.2025 года

Подпись \_\_\_\_\_

ДОКУМЕНТ ПОДПИСАН  
ЭЛЕКТРОННОЙ ПОДПИСЬЮ

Сертификат: 10A3274602B0304B044E0F10731ABF3  
Подписано: ИСХАКОВ ДАМИР МИНИЯРОВИЧ  
Действителен: с 25.07.2025 по 25.10.2026

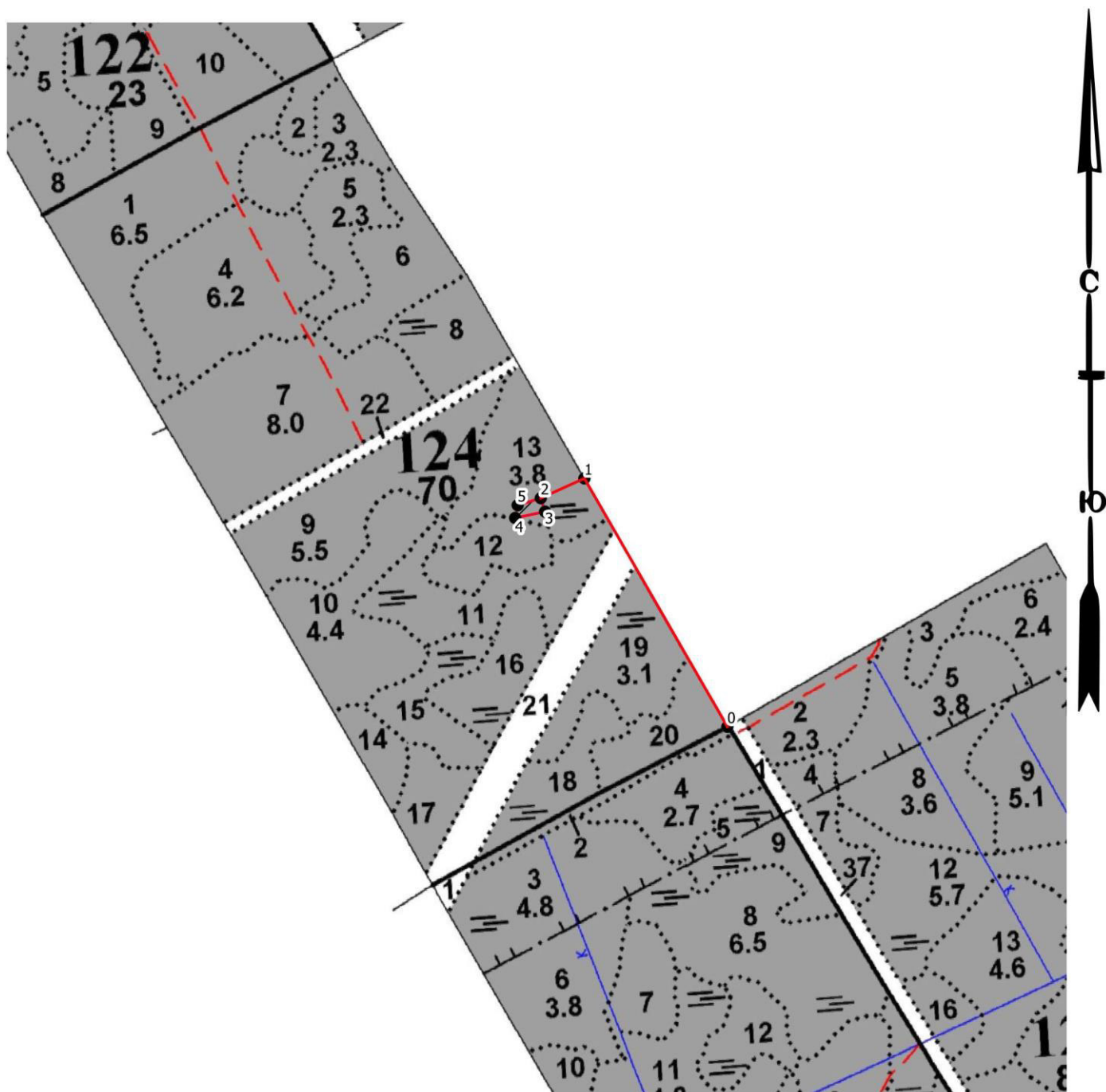
### Абрис участка леса

Гатчинское лесничество

Таицкое участковое лесничество

Кв. 124, выд.13, лп. выд. 13.1, площадь лп. выд. 0,1 га

Масштаб 1: 10 000



### Условные обозначения

- Круговые площадки
- Поворотные точки
- Неэксплуатационная площадь
- Промеры
- -

Без назначений

N квартала	N выдела	N лесопатологического выдела	Размеры ленты (круговой площадки) пересчета					Координаты начала, конца и поворотных точек лент пересчета/центров круговых площадок пересчета	
			N ленты (площадки)	длина, м	ширина, м	радиус, м	площадь, га		
124	13	13.1					0,1		

Пространственное размещение лесопатологических выделов  
(включается в Акт при выделении лесопатологических  
выделов, для указания пространственного расположения  
поврежденных и погибших насаждений)

Номера точек	Координаты		Азимуты	Длина, м
0-1	59.55547	30.046743	330	476
1-2	59.559265	30.042887	246	80
2-3	59.559	30.041583	162	24
3-4	59.558797	30.041691	258	51
4-5	59.558722	30.040806	11	22
5-2	59.558911	30.040897	73	41

Исполнитель работ по проведению лесопатологического обследования:

ФИО: Исхаков Дамир Миниярович

Подпись

Контактный телефон: +7 917 41-64-774

Дата составления документа 10.08.2025г.

ДОКУМЕНТ ПОДПИСАН  
ЭЛЕКТРОННОЙ ПОДПИСЬЮ

Сертификат:  
02A237490025B3548244EEDF610F31A8F3  
Владелец: ИСХАКОВ ДАМИР МИНИЯРОВИЧ  
Действителен: с 25.07.2025 до 25.10.2026